 Ayuntamiento de EL FRANCO

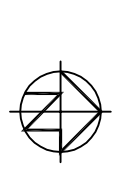
PLAN GENERAL DE ORDENACION DE EL FRANCO
 APROBACION DEFINITIVA. TEXTO REFUJUNDO

INGRESO
 MANUEL GARCIA GARCIA JOSÉ MARÍA CALERO PINERO










DELIMITACION DE NUCLEO RURAL






ESCALA 1/2.000




FOLIO 3



NRC	NUCLEO RURAL COMPACTO
NRd	NUCLEO RURAL DISPERSO
N	DELIMITACION DE NUCLEO RURAL
ELUP	ESPACIO LIBRE DE USO PUBLICO
PE	AREA A DESARROLLAR MEDIANTE PLAN ESPECIAL

DC	DOTACION COMUNITARIA
	EDIFICACION
	ELEMENTO CATALOGADO
	PARCELARIO
	CARRETERA
	CAMINO
	LINEA DE EDIFICACION
	CAUCE FLUVIAL
	DESLINDE
	SERVIDUMBRE PROTECCION 100 M.

	GRUPOS DE PROTECCION DEL PATRIMONIO INTEGRAL
	PARCIAL
	AMBIENTAL
	CAMINO DE SANTIAGO
	DELIMITACION DEL ENTORNO DEL CAMINO DE SANTIAGO

	RIESGO DE INUNDACIONES
	RI - ACTIVIDAD TORRENCIAL
	RI - LLANURA ALUVIAL

MATERIAL A BRAÑA